STATO DI FATTO E DI DIRITTO AL 2014
(Tavola n. 1 del PdR "Uso del suolo e Ambiti normativi")
P.G.T. APPROVATO CON DELIBERE DI C.C. n.12 del 03/04/2009 e n.25 del 23/07/2009

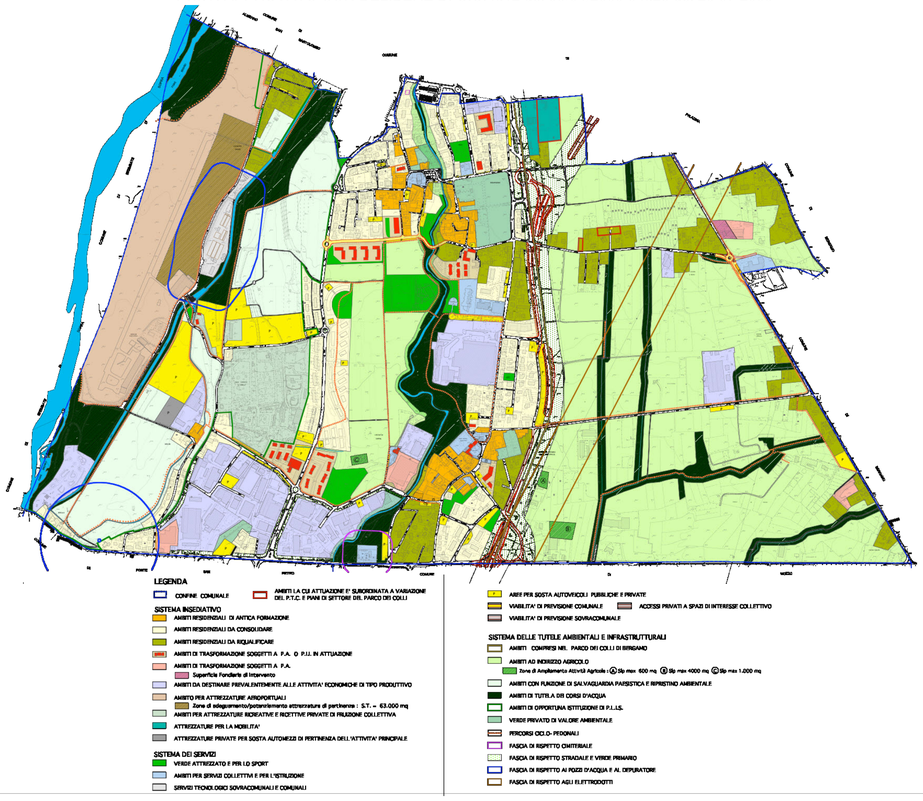

COMUNE DI VALBREMBO
(Provincia di Bergamo)

PIANO DI GOVERNO DEL TERRITORIO
revisione 2021 ai sensi art. 5 LR 31/2014
(L.R. 11 marzo 2005, n. 12 e successive modifiche ed integrazioni)

adottato dal Consiglio Comunale nella seduta del *** con delibera n.
approvato dal Consiglio Comunale nella seduta del *** con delibera n.

B	DOCUMENTO DI PIANO		
	2	CARTOGRAFIA	
		8	CONSUMO DEL SUOLO E CONFRONTO CON PTCP scala 1:10.000

Il Sindaco
dott. Ing. **Claudio FERRINI**

Il Segretario Comunale
dott. **Nunzio PANTO'**

Coordinamento con Ufficio Tecnico
dott. arch. **Annamaria ROTA**

Il Progettista
dott. arch. **Edoardo GERBELLI**

Ottobre 2023
Gennaio 2024

STUDIO TECNICO ASSOCIATO
arch. Edoardo GERBELLI – ing. Emilia RIVA
dott. arch. Edoardo GERBELLI e dott. ing. Emilia RIVA: Progettazione – Redazione e Coordinamento

COLLABORATORI
dott. arch. Claudia GHISLENI: rilievi ed elaborazione CAD
dott. Luca RIPOLDI – Pianificatore territoriale – US Urban Studio – conformizzazione PGT

P.G.T. IN VARIANTE - CONSUMO DEL SUOLO

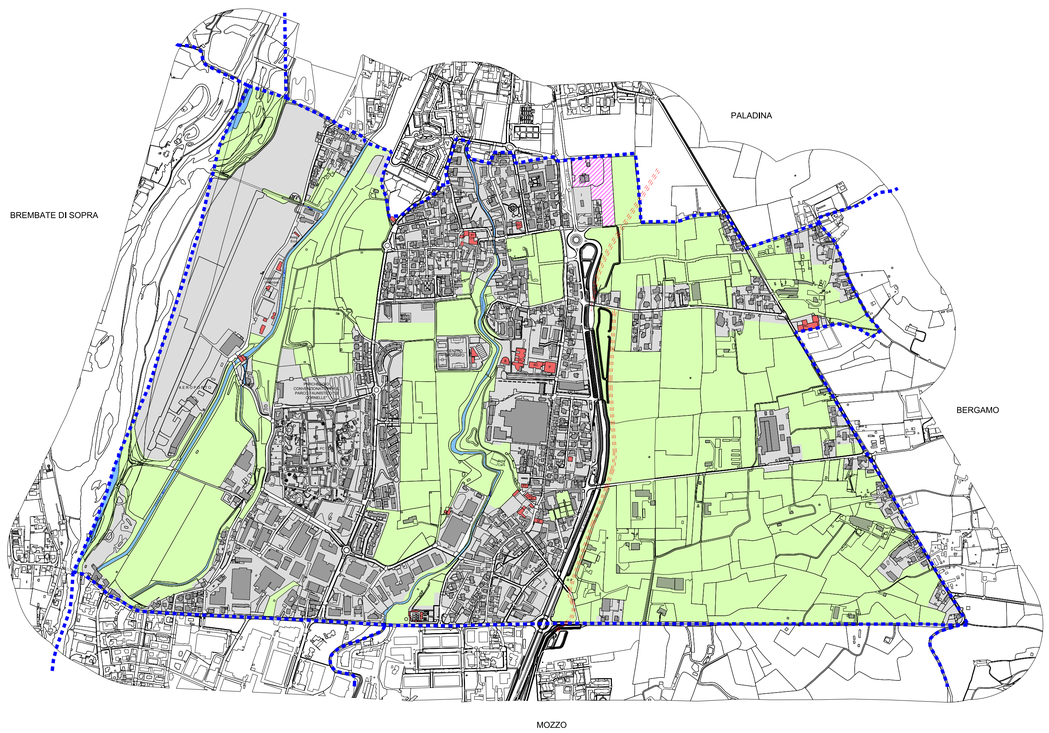

LEGENDA EDIFICI:

- Edifici Residenziali
- Edifici Produttivi
- Edifici Pubblici
  - A = Sede Alpini
  - B = Biblioteca
  - C = Cimitero
  - CH = Luogo di culto
  - I = Impianti
  - M = Municipio
  - O = Oratorio
  - P = Palestra
  - PC = Parco faunistico "Le Cornelle"
  - PT = Ufficio postale
  - SC = Scuola
  - S = Servizi vari

CONSUMO DEL SUOLO:

- Superficie urbanizzata
- Superficie urbanizzabile (Non sono previste nuove superfici urbanizzabili - vedi Documento di Piano Cap. 4)
- Superficie agricola o naturale
- Aree di Recupero ambientale

P.T.P.C. PROVINCIA DI BERGAMO
(Disegno del territorio: Tavola n. 06 - Canto Alto e colli settentrionali)
APPROVATO CON DELIBERA DI C.P. n.37 del 07/11/2020

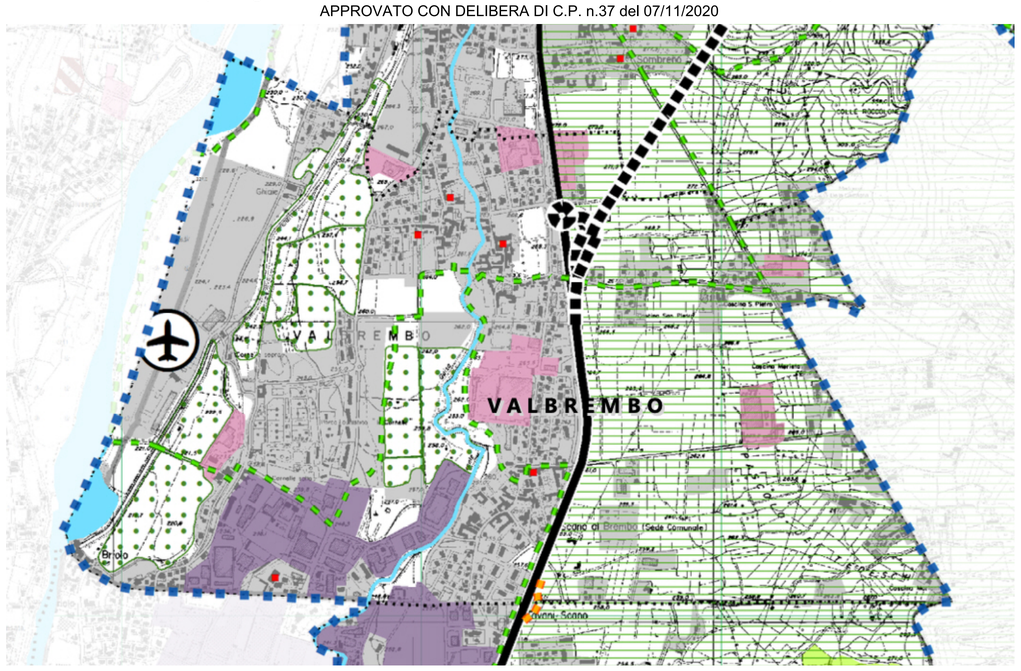

LEGENDA

- Confine provinciale
- Contesti locali
- Confini comunali
- Patrimonio idrico di superficie
- Aree protette regionali e P.I.S
- Siti Rete Natura 2000

PATRIMONIO PAESISTICO-CULTURALE (RP titolo 12)

- Centuriazioni
- Beni culturali

PIATTAFORMA AGROAMBIENTALE (RP parte IV)

- Ambiti agricoli di interesse strategico - AAS (RP titolo 5)
- Spazi aperti di transizione - SAT (RP titolo 7)

SISTEMA URBANO

- Linee di contenimento dei tessuti urbanizzati (RP art. 34)

Contesti di accessibilità ciclopedonale alle stazioni della rete ferroviaria (RP art. 35)

- Area di influenza di 500 m delle fermate e stazioni
- Area di influenza di 1000 m dalle fermate e stazioni

INFRASTRUTTURE PER LA MOBILITA'

Mobilità su gomme

- Tracciati di progetto (RP art. 39 e titolo 11)
- Itinerari di scenario (RP art. 40 e titolo 11)

Mobilità su ferro

- Tratte ferroviarie di previsione (DP sezione 15)
- Tratte ferroviarie da riqualificare (DP sezione 15)
- Tracciati del trasporto collettivo in sede protetta esistenti
- Tracciati del trasporto collettivo in sede protetta in progetto (DP sezione 15)
- Percorsi di qualità del trasporto collettivo in sede protetta (RP art. 40 e titolo 11)

Mobilità dolce

- Rete portante della mobilità ciclabile (RP art. 42)

PIATTAFORMA ECONOMICO PRODUTTIVA

- Di diretta prossimità alla rete stradale primaria (RP art. 38)
- Altri ambiti

- Aree governate dal Piano Cave provinciale