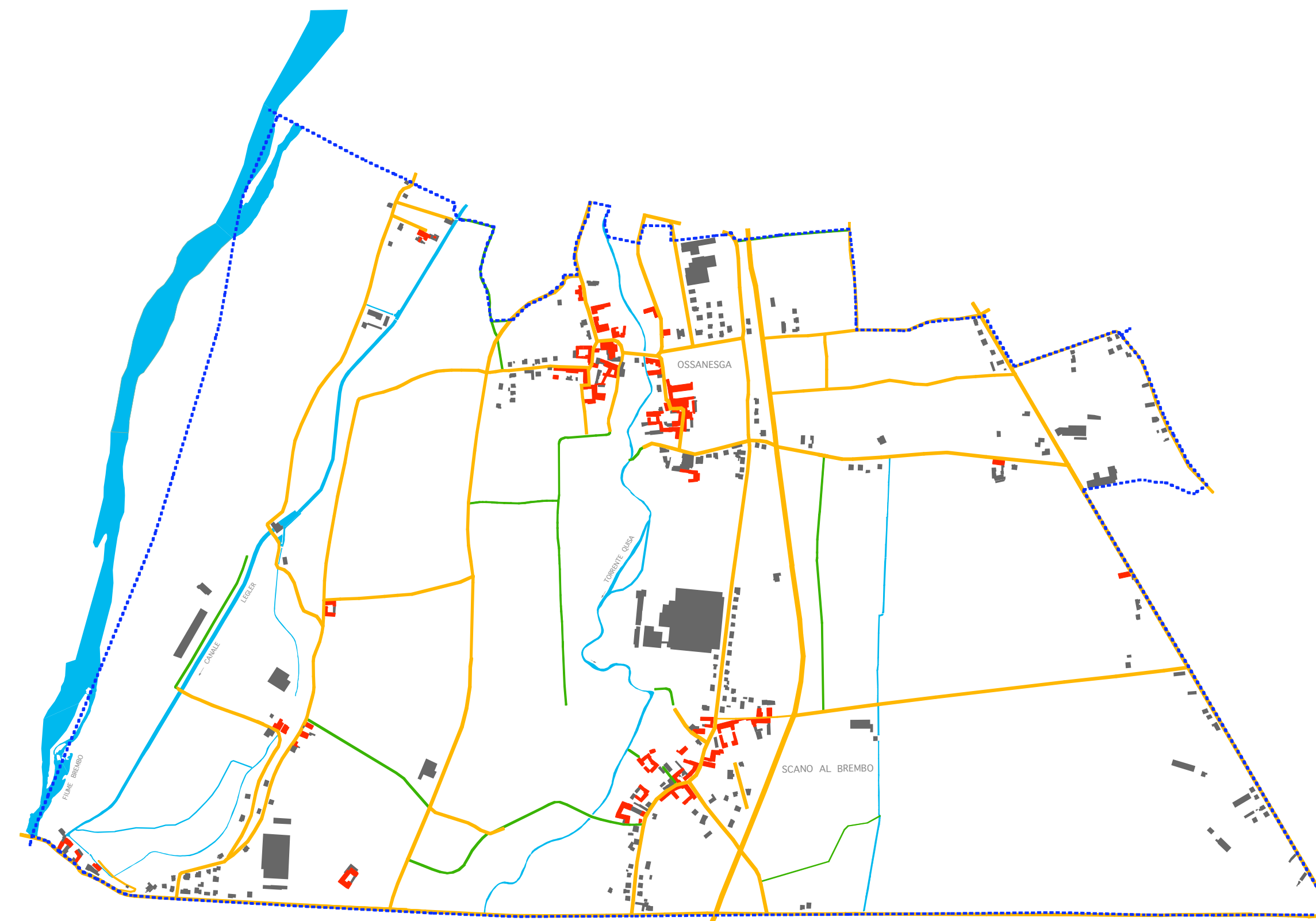
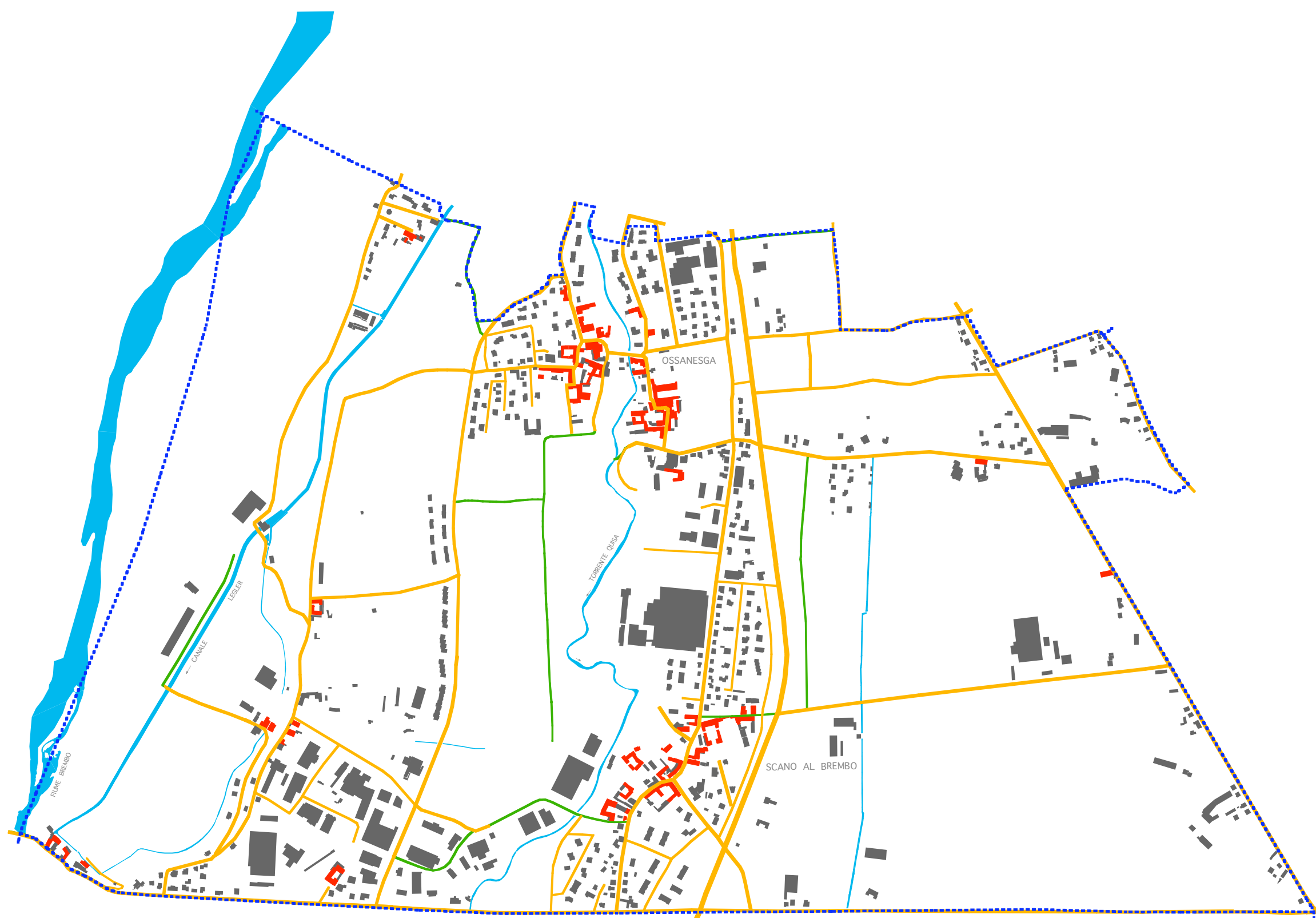


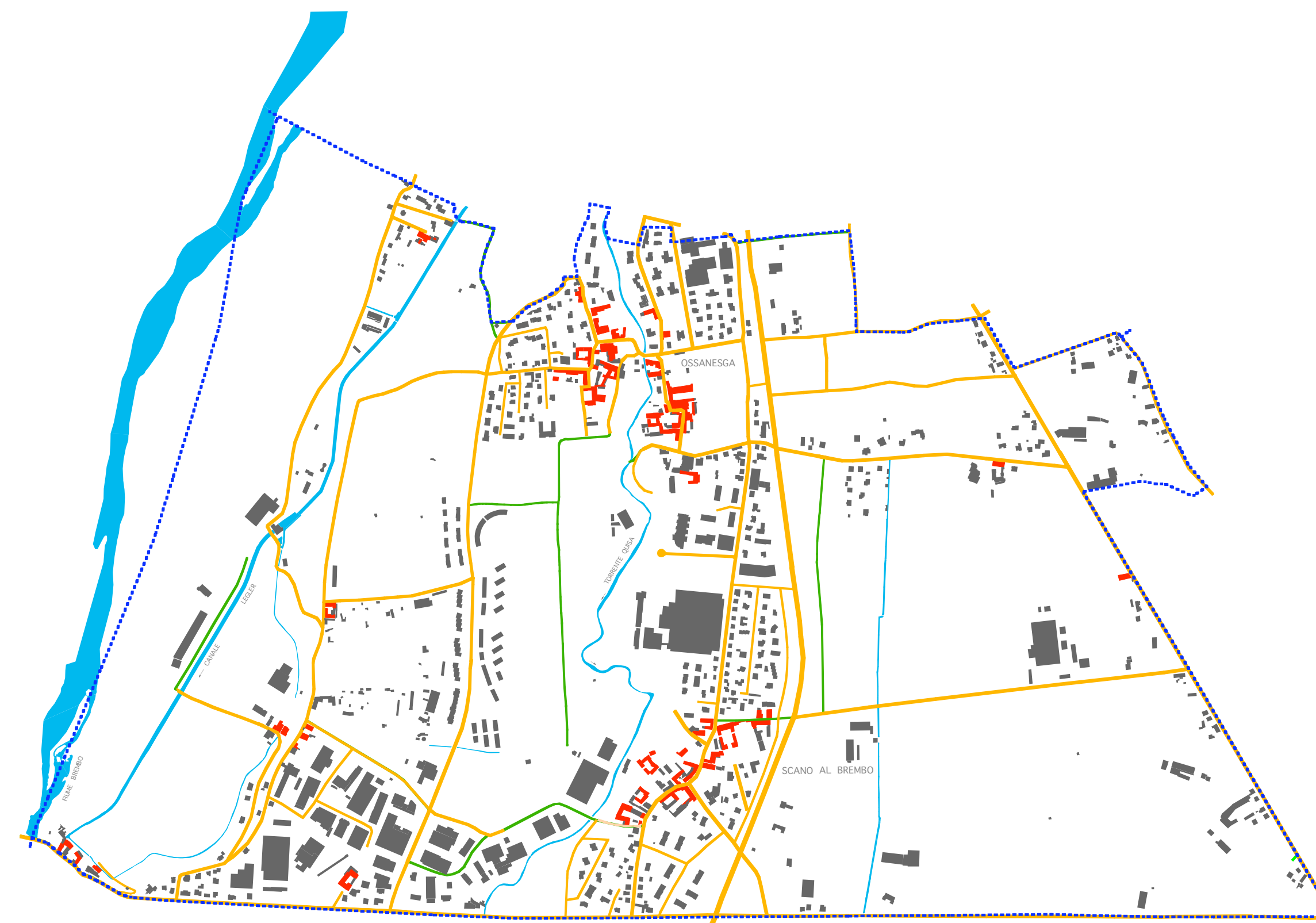
TESSUTO URBANO NELL'ANNO 1866



TESSUTO URBANO NELL'ANNO 1971



TESSUTO URBANO NELL'ANNO 2000



TESSUTO URBANO NELL'ANNO 2007

LEGENDA

- NUCLEO ANTICO
- STRADE E SENTIERI AL 1866
- FIUME BREMBO AL 1886
- EDIFICATO
- STRADE
- CORSI D'ACQUA
- CONFINI COMUNALI

COMUNE DI VALBREMBO

P.G.T.

DOCUMENTO  
DI  
PIANO

EVOLUZIONE  
URBANA

TAVOLA  
5

ALLEGATO

ARCHIVIO	DATA	SCALA	FOGLIO
	agosto 2008	1:10.000	

STUDIO ASSOCIATO  
DI  
ARCHITETTURA  
E  
URBANISTICA  
Raffaella Galizzi  
architetto  
Marco Baggi  
urbanista  
pianificatore territoriale

MARCO BAGGI URBANISTA COORDINATORE

RAFFAELLA GALIZZI ARCHITETTO