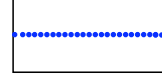






**LEGENDA**

-  CONFINE COMUNALE
-  AMBITI URBANIZZATI
-  VIABILITA' EXTRAURBANA
-  VIABILITA' URBANA
-  CORSI D'ACQUA ( fiumi, torrenti, canali)

**COMUNE DI VALBREMBO**

**P.G.T.**

**DOCUMENTO  
DI  
PIANO**

**SISTEMA  
INFRASTRUTTURALE  
E  
INSEDIATIVO**

**TAVOLA  
2**

**ALLEGATO**

ARCHIVIO	DATA	SCALA	FOGLIO
	agosto 2008	1:5.000	

**STUDIO ASSOCIATO  
DI  
ARCHITETTURA  
E  
URBANISTICA**  
  
Raffaella Galizzi  
architetto  
Marco Baggi  
urbanista  
pianificatore territoriale

MARCO BAGGI                      URBANISTA COORDINATORE  
RAFFAELLA GALIZZI              ARCHITETTO